

INFORME DE MONITOREO DE MEDIOS*

Fecha: 16/06/2024

Semananº25

Coordinación de Vigilancia Epidemiológica

*Vigilancia basada en eventos de interés epidemiológico mediante el monitoreo de medios abiertos de comunicación locales y nacionales.

Reporte de eventos:

Amenaza	Tema	Medio	Fecha	Resumen	Liga	Prioridad	Verificación
Biológica	Día del padre en panteones	Diario de Morelos	16 de junio de 2024	Se esperan más de 2 mil visitantes en los panteones de Cuernavaca. Daniel Cotero Camacho, director de esta área emitió una serie de recomendaciones para salvaguardar la integridad y seguridad de las personas y pidió abstenerse de utilizar contenedores de agua, como recipientes para flores, privilegiando en su lugar el uso de flores artificiales o flores de maceta; además de usar repelente para mosquitos y cubrirse del sol ante las altas temperaturas que se siguen registrando en la ciudad, resaltando que no se permitirá el ingreso con bebidas alcohólicas para evitar posibles conflictos.	https://www.diariodemorelos.com/noticias/esperan-mas-de-2-mil-visitantes-en-los-panteones-de-cuernavaca	Bajo	Ratificado
Biológico	Promoción de salud: Vasectomía	El sol de Cuernavaca	16 de junio de 2024	Este tercer domingo de junio, Servicios de Salud de Morelos (SSM) tiene una propuesta interesante para los papás: ¡participar en las Jornadas Gratuitas de Vasectomía Sin Bisturí!	https://www.elsoldecuernavaca.com.mx/local/dia-del-padre-vasectomia-servicios-de-salud-te-recomiende-este-regalo-saludable-12093713.html	Medio	En estudio
Biológico	Estadísticas por el día del padre	Línea caliente	14 de junio de 2024	De acuerdo con el Censo de Población y Vivienda 2020, en México hay 44.9 millones de hombres de 15 años y más. De ellos, 21.2 millones (47%), se identificaron como padres de al menos una hija o un hijo que reside en la misma vivienda, mientras que, para el caso de Morelos, hay más de 500 mil hombres que son padres de familia, informó Ricardo Torres Carreto; coordinador en el estado del Instituto Nacional de Estadística, Geografía e Informática (INEGI).	https://lineacalientenoticias.com.mx/blog/local-7/en-morelos-se-es-padre-de-familia-a-partir-de-los-15-anos-inegi-3584	Bajo	Ratificado



<http://ssm.gob.mx>



Servicios de Salud Morelos



@MorelosSalud

Callejón Borda N°3 Col. Centro C.P. 62000
Teléfono (777) 312 62 31 / 314 33 36 ext. 222

**Calle Gómez Azcárate No. 205, Col. Lomas de la Selva
C.P. 62270, Cuernavaca, Morelos. Tel.: 777 102 25 56**

INFORME DE RIESGOS METEOROLÓGICOS

Fecha: 17/06/2024

Semananº25

Coordinación de Vigilancia Epidemiológica

Fuente: Servicio Meteorológico Nacional de México, CONAGUA. <https://proteccioncivil.morelos.gob.mx/>

SE PRONOSTICAN LLUVIAS PUNTUALES INTENSAS EN CHIAPAS, CAMPECHE, YUCATÁN Y QUINTANA ROO, ASÍ COMO RACHAS FUERTES DE VIENTO CON POSIBLE FORMACIÓN DE TORBELLINOS EN ZONAS DE COAHUILA, NUEVO LEÓN Y TAMAULIPAS

Para hoy, un **canal de baja presión** sobre el noreste, centro y occidente del país, en interacción con el **ingreso de humedad** de ambos litorales y con la **corriente en chorro subtropical**, ocasionarán lluvias y chubascos acompañados de descargas eléctricas y posible caída de granizo (de diferente tamaño), además de vientos con rachas fuertes y posibles tolvánas o torbellinos en zonas de Coahuila, Nuevo León, Tamaulipas y estados del noroeste, norte, occidente, centro, oriente y sur del territorio nacional. Por otra parte, un **centro de baja presión** sobre la Península de Yucatán en combinación con un **canal de baja presión** sobre el sureste de México y con la **vaguada monzónica** extendida muy próxima a las costas del Pacífico Sur Mexicano, producirán lluvias puntuales intensas en Chiapas, Campeche, Yucatán y Quintana Roo y puntuales muy fuertes en Oaxaca y Tabasco, así como lluvias puntuales fuertes en Guerrero, todas acompañadas de descargas eléctricas y posible caída de granizo. Finalmente, continuará el ambiente caluroso a muy caluroso (propio de la temporada) sobre gran parte del territorio mexicano, previéndose temperaturas superiores a los 40 °C en 15 estados del país.

Las lluvias puntuales fuertes a intensas podrían originar encharcamientos, inundaciones y deslaves, así como incremento en los niveles de ríos y arroyos.

Viento con rachas de 40 a 60 km/h, con posibles tolvánas: Estado de México, Ciudad de México, Morelos.

Intervalo de chubascos (5 a 25 mm):

Michoacán, Estado de México, **Morelos**, Puebla e Hidalgo.

Temperaturas máximas 35-40 °C:

Morelos, Puebla (norte y suroeste), Hidalgo (norte)

Pronóstico en región Mesa Central:

Cielo nublado por la tarde con probabilidad de lluvias puntuales fuertes en Puebla; las cuales podrían originar deslaves, encharcamientos e inundaciones, así como incrementar los niveles de ríos y arroyos; **además de chubascos en Morelos** y lluvias aisladas en Guanajuato, Querétaro, Hidalgo y Tlaxcala. Ambiente fresco por la mañana en la región y frío en zonas altas. **Durante la tarde ambiente cálido y caluroso en zonas de** Guanajuato, Hidalgo, Puebla y **Morelos**. Viento del este y noreste de 10 a 25 km/h con rachas de 40 a 60 km/h y posibles tolvánas.



Recomendaciones de Protección Civil

TEMPERATURAS ALTAS:

- Extremar precaución ante temperaturas altas, dar especial atención a **personas enfermas y de la tercera edad, niños e indigentes**.
- Mantenerse fresco e hidratado, tomar **abundantes líquidos**.
- No exponerse por **tiempos prolongados a los rayos solares** para evitar insolación y golpes de calor.
- Utilizar **ropa y calzado ligero para esta temporada**, de preferencia en colores claros, para evitar que aumente la temperatura corporal e incluso se presente un "golpe de calor".
- **Mantener informada a la población.**

Nivel de riesgo alto

Existe riesgo meteorológico para la población en general, en especial población de alta vulnerabilidad, pudiendo generar deshidratación, golpes de calor, insolación o quemaduras por efectos de radiación solar.



<http://ssm.gob.mx>



Servicios de Salud Morelos



@MorelosSalud

Callejón Borda N°3 Col. Centro C.P. 62000
Teléfono (777) 312 62 31 / 314 33 36 ext. 222

**Calle Gómez Azcárate No. 205, Col. Lomas de la Selva
C.P. 62270, Cuernavaca, Morelos. Tel.: 777 102 25 56**

INFORME DE MONITOREO VOLCÁNICO Y SISMOLÓGICO


Fecha: 16/06/2024

Semana N°25

Coordinación de Vigilancia Epidemiológica

Fuente: Servicio Sismológico Nacional, UNAM. / Centro nacional de Prevención de Desastres (CENAPRED)-SEGOB, SENEAM-SCT y NOAA.

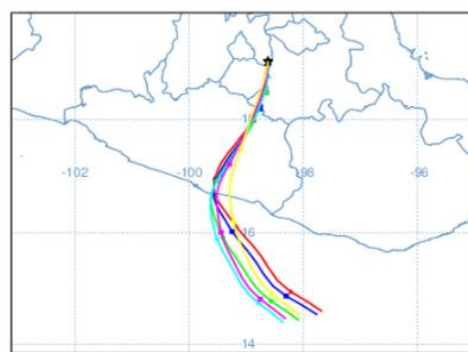
En las últimas 24 horas, mediante los sistemas de **monitoreo del volcán Popocatepetl**, se detectaron **40 exhalaciones** de baja intensidad, acompañadas de vapor de agua, gases volcánicos y ligeras cantidades de ceniza. Además se identificaron **283 minutos de temblor** de alta frecuencia y baja amplitud. **Al momento de este reporte se observa una leve emisión de vapor de agua, y otros gases volcánicos, con dispersión hacia el sur-suroeste(SSO)**


NIVEL DE ALERTA		AMARILLO-FASE 2	RECOMENDACIONES PARA LA FASE AMARILLO FASE 2
		<p>El volcán presenta incremento en su actividad, con explosiones esporádicas:</p> <ul style="list-style-type: none"> Pluma continúa de vapor de agua y gas. Caída de ceniza leves a moderadas en poblaciones cercanas. Lanzamiento de fragmentos incandescentes y posibilidad de flujos piroclásticos de corto alcance asociado a las explosiones. Crecimiento y destrucción de domos de lava. Flujos de lodo o escombros de corto alcance. 	<ol style="list-style-type: none"> Continuar con el radio de seguridad de 12 km, por lo que la permanencia en esa área no está permitida. Controlar el tránsito entre Santiago Xalitlintla y San Pedro Nexapa, vía Paso de Cortés. A las autoridades de Protección Civil, mantener sus procedimientos preventivos, de acuerdo con sus planes operativos. A la población se le recomienda eleva la atención a los avisos de las autoridades de su localidad y se exhorta a no acercarse al volcán, y mucho menos al cráter. Mantenerse fuera de cañadas ante posibles flujos de lodo, principalmente en temporada de lluvias.

PRONOSTICO DE CAIDA DE CENIZA

En caso de una exhalación de ceniza volcánica, el pronóstico de trayectoria hacia el sur y sur-suroeste, cambiando al sur-sureste (simulando exhalación cada hora en las próximas 6 horas), a su paso por la zona oeste y suroeste del estado de Puebla; **zona este-sureste del estado de Morelos**; zona noreste, centro-este y sur-sureste del estado de Guerrero y algunas sobre el Océano Pacífico, para las **primeras 12 horas de pronóstico** (de las 14:00 a las 02:00 hora local). Posteriormente, para las **últimas 12 horas de pronóstico** (de las 02:00 a las 14:00 hora local del día siguiente), las trayectorias continuarían sobre la zona sur-sureste del estado de Guerrero y sobre el Océano Pacífico.

SIN PRONOSTICO DE CAIDA DE CENIZA PARA EL ESTADO



SISMOS	<p>Se registro un sismo de magnitud de 4.1 grados Richter, con una profundidad de 16.2 km a las 17:46:35 hrs con localización del epicentro a 80 km al sur de Salina Cruz, Oaxaca.</p> <p>NO PERCIBIDO EN EL ESTADO DE MORELOS.</p>	
	REPORTE DE DAÑOS A LA POBLACION	
	PROTECCIÓN CIVIL	Sin reporte de daños a la población ni a la infraestructura en salud.



<http://ssm.gob.mx>



Servicios de Salud Morelos



@MorelosSalud

Callejón Borda N°3 Col. Centro C.P. 62000
Teléfono (777) 312 62 31 / 314 33 36 ext. 222

**Calle Gómez Azcárate No. 205, Col. Lomas de la Selva
C.P. 62270, Cuernavaca, Morelos. Tel.: 777 102 25 56**

INFORME DE MONITOREO DE TEMPERATURAS Y CALIDAD DEL AIRE

Fecha: 16/06/2024

Semana N°25


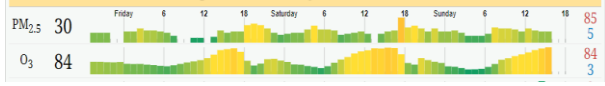
Coordinación de Vigilancia Epidemiológica

Fuente: Comisión Estatal de Agua (CEAGUA)

PRONOSTICO DE TEMPERATURAS POR MUNICIPIO						TEMPERATURAS MÁXIMAS Y MÍNIMAS, ULTIMAS 24 HRS	
Municipio	Min.	Max.	Municipio	Min.	Max.	Mínimas	Máximas
Amacuzac	18°	41°	Tepalcingo	21°	39°	Huitzilac 11° 26°	Tlaquiltenango 22° 42°
Cuautla	20°	37°	Ayala	22°	40°	Tetela del Volcán 14° 28°	Jojutla 21° 41°
Jiutepec	21°	38°	Huitzilac	11°	26°	Totolapan 15° 32°	Axochiapan 22° 40°
Temixco	20°	40°	Tepoztlán	20°	37°	Ocuituco 17° 31°	Zacatepec 23° 40°
Tlaltizapán	22°	41°	Zacualpan	17°	32°		
Axochiapan	22°	40°	Tlaquiltenango	22°	42°		
Cuernavaca	20°	38°	Puente de Ixtla	21°	41°		
Jojutla	21°	41°					



CALIDAD DEL AIRE

ÍNDICE AIRE Y SALUD	NIVEL DE RIESGO ASOCIADO	RECOMENDACIONES	
		GRUPOS SENSIBLES	PARA TODA LA POBLACIÓN
<p>Tecnológico de Zacatepec, Zacatepec, Morelos, Mexico</p> <p>84  Moderate</p> <p>updated 2 hours ago (Sunday 4:00 PM)</p> 	<p>Moderado</p> <p>Las personas sensibles pueden experimentar síntomas respiratorios (asmáticos), posible agravamiento de enfermedad pulmonar y cardiaca en personas con enfermedad cardiopulmonar y adultos mayores.</p>	<p>Considera reducir las actividades físicas vigorosas al aire libre.</p>	<p>Disfruta las actividades al aire libre.</p>



<http://ssm.gob.mx>



Servicios de Salud Morelos



@MorelosSalud

Callejón Borda N°3 Col. Centro C.P. 62000
Teléfono (777) 312 62 31 / 314 33 36 ext. 222

**Calle Gómez Azcárate No. 205, Col. Lomas de la Selva
C.P. 62270, Cuernavaca, Morelos. Tel.: 777 102 25 56**

INFORME DE MONITOREO EPIDEMIOLÓGICO

Fecha: 16/06/2024

Semanan°24

Coordinación de Vigilancia Epidemiológica

Fuente: Jurisdicciones Sanitarias del estado de Morelos.

JURISDICCION SANITARIA I:

- ☞ AL MOMENTO DE ESTE REPORTE Y COMO PARTE DEL SEGUIMIENTO A LOS CASOS DE IMPORTANCIA EPIDEMIOLOGICA **LA UIES ESTATAL NO HA RECIBIDO INFORME DE EVENTOS EXTRAORDINARIOS DE NOTIFICACION INMEDIATA** POR PARTE DE LA JURISDICCION SANITARIA DE:
- **TEMPERATURAS NATURALES EXTREMAS**

JURISDICCION SANITARIA II:

- ☞ AL MOMENTO DE ESTE REPORTE Y COMO PARTE DEL SEGUIMIENTO A LOS CASOS DE IMPORTANCIA EPIDEMIOLOGICA **LA UIES ESTATAL NO HA RECIBIDO INFORME DE EVENTOS EXTRAORDINARIOS DE NOTIFICACION INMEDIATA** POR PARTE DE LA JURISDICCION SANITARIA DE:
- **TEMPERATURAS NATURALES EXTREMAS**

JURISDICCION SANITARIA III:

- ☞ AL MOMENTO DE ESTE REPORTE Y COMO PARTE DEL SEGUIMIENTO A LOS CASOS DE IMPORTANCIA EPIDEMIOLOGICA **LA UIES ESTATAL NO HA RECIBIDO INFORME DE EVENTOS EXTRAORDINARIOS DE NOTIFICACION INMEDIATA** POR PARTE DE LA JURISDICCION SANITARIA DE:
- **TEMPERATURAS NATURALES EXTREMAS**



<http://ssm.gob.mx>



Servicios de Salud Morelos



@MorelosSalud

Callejón Borda N°3 Col. Centro C.P. 62000
Teléfono (777) 312 62 31 / 314 33 36 ext. 222

**Calle Gómez Azcárate No. 205, Col. Lomas de la Selva
C.P. 62270, Cuernavaca, Morelos. Tel.: 777 102 25 56**